



СОГЛАСОВАНО
Начальник отдела образования
 /И.А.Епифанова/
(дата, подпись, ФИО)

УТВЕРЖДЕНО
Директор
МБОУ «СШ с. Ламское»
 /А.В. Руднева/
(дата, подпись, ФИО)

СОГЛАСОВАНО
Начальник Отд МВД России
по Становлянскому району
 /Ю.В.Корнет/
(дата, подпись, ФИО)



ПАСПОРТ
дорожной безопасности образовательной организации
МБОУ «Средняя школа с. Ламское»
Становлянского района Липецкой области



Начат «02» сентября 2019 года

1. Общие сведения

Муниципальное бюджетное общеобразовательное учреждение «Средняя школа с. Ламское» Становлянского района Липецкой области

/полное наименование образовательной организации/

Тип ОО: общеобразовательное учреждение

Юридический адрес ОО: 399704, Липецкая область, Становлянский район,
с. Ламское, ул. Школьная, д. 2

Фактический адрес ОО: 399704, Липецкая область, Становлянский район,
с. Ламское, ул. Школьная, д. 2

Телефон 8 (47476) 2-42-69,

E-mail info044@rambler.ru

Руководители ОО:

1. Директор (заведующий) Руднева Анна Васильевна 8(47476) 2-62-73
/фамилия, имя, отчество/ /телефон/
2. Заместитель директора
по учебно-воспитательной
работе Карабанова Лидия Григорьевна 8(47476) 2-41-48
/фамилия, имя, отчество/ /телефон/
3. Заместитель директора
по воспитательной
работе Зинченко Наталья Николаевна 8(47476) 2-42-05
/фамилия, имя, отчество/ /телефон/

Ответственные работники
муниципального органа
управления образованием: Главный специалист-эксперт Малютина Ольга Александровна
/должность/ /фамилия, имя, отчество/
8(47476) 2-14-57
/телефон/

Методист МБОУ ДО ЦАОД Масленникова Наталья Юрьевна
/должность/ /фамилия, имя, отчество/
8(47476) 2-10-73
/телефон/

Ответственные от Госавтоинспекции:

Государственный инспектор БДД, старший лейтенант ОГИБДД Отд МВД России
по Становлянскому району Липецкой области Рощупкин Александр Сергеевич

/должность/
8(47476) 2-15-41
/телефон/

/фамилия, имя, отчество/

Ответственные работники за организацию
работы по профилактике детского
дорожно-транспортного травматизма: Ответственный за БДД, учитель ОБЖ
/должность/ Дмитриев Сергей Николаевич
/фамилия, имя, отчество/

Педагог ДО, руководитель отряда ЮИД 8(906) 593-57-44
/должность/ /телефон/
«Регулировщик движения»

8(900) 988-45-12 Калашникова Оксана Борисовна
/телефон/ /фамилия, имя, отчество/

Руководитель или ответственный
работник дорожно-эксплуатационной
организации, осуществляющей
содержание улично-дорожной сети: Директор Измалковского филиала ОГУП "Липецкдоравтоцентр"
/должность/ /фамилия, имя, отчество/ 8(47478) 2-13-68
/телефон/

Синюгин В.Н.
/фамилия, имя, отчество/

Руководитель или ответственный работник дорожно-эксплуатационной
организации, осуществляющей содержание технических средств организации
дорожного движения: Директор Измалковского филиала ОГУП "Липецкдоравтоцентр"
/должность/ Синюгин В.Н.
/фамилия, имя, отчество/ 8(47478) 2-13-68
/телефон/

Руководитель кружка ЮИД Калашникова Оксана Борисовна 8(900) 988-45-12
/фамилия, имя, отчество/ /телефон/

Количество отрядов ЮИД 1

Количество обучающихся (воспитанников) 20

Наличие информационного стенда по БДД Имеется, 1 этаж

/если имеется, указать место расположения/

Наличие уголка по БДД Имеется

Наличие кабинета (класса) по БДД Отсутствует

/если имеется, указать место расположения/

Наличие методической литературы и наглядных пособий (краткий перечень) Имеется: «Правила дорожного движения», плакаты, памятки для родителей и детей по ПДД, разработки мероприятий по БДД, дидактические материалы, обучающие игры по БДД, аудио- и видеоматериалы по профилактике ДДТТ

Наличие учебной площадки для проведения практических занятий по БДД Отсутствует

/если имеется, указать место расположения/

Наличие автобуса в ОУ Имеется: МАРКА АВТОБУСА ПАЗ – 32053 – 70; ГОСУДАРСТВЕННЫЙ ЗНАК М 439 КА 48

/при наличии автобуса/

Владелец автобуса Муниципальное бюджетное общеобразовательное учреждение «Средняя школа с. Ламское» Становлянского района Липецкой области (ОУ, муниципальное образование и др.)

Время занятий в ОО:

1 смена: с **9.00.** мин. по **15.50.**

2 смена: -

Внеклассные занятия: **16.35.-17.15., 17.25.-18.05.**

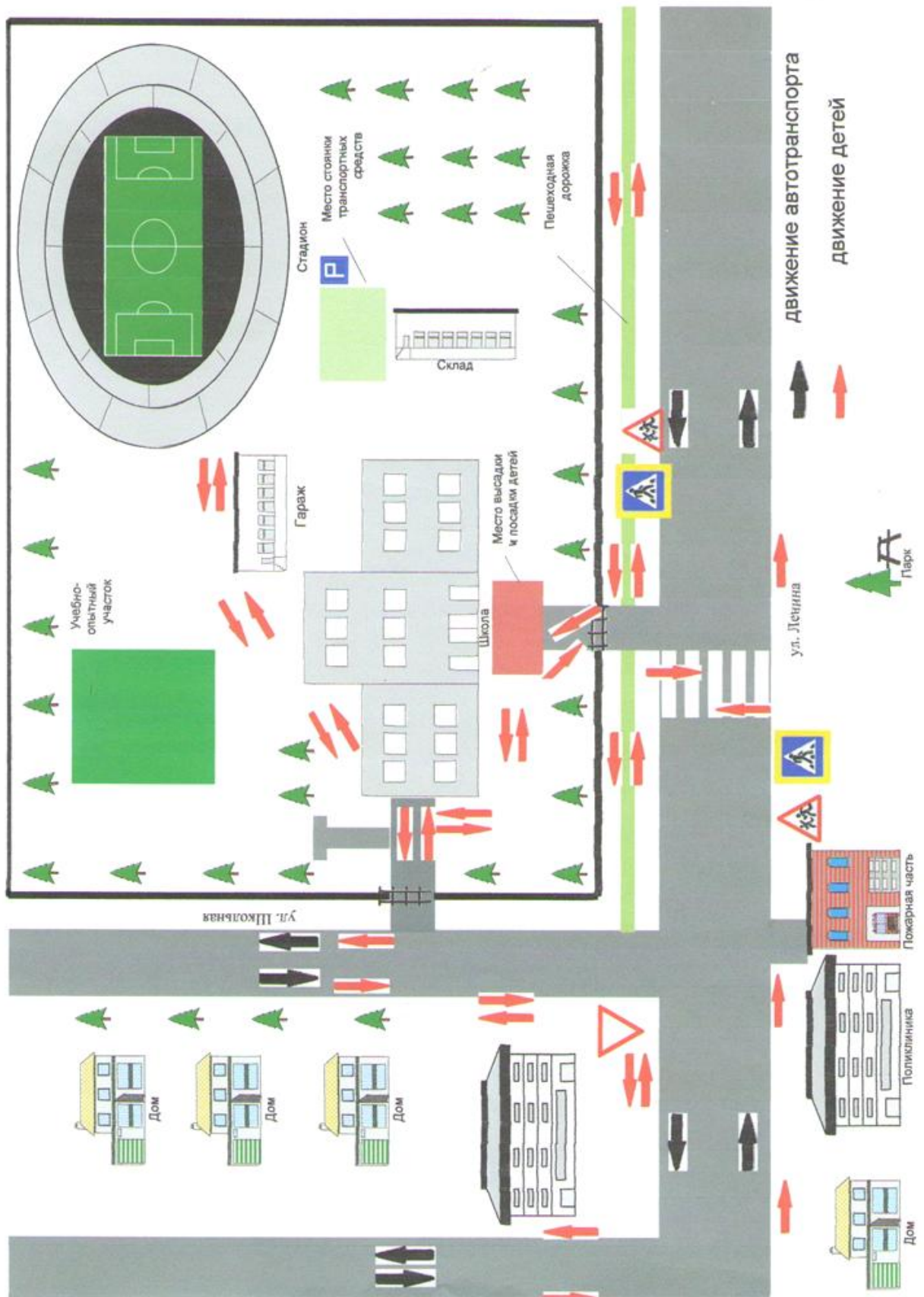
Телефоны оперативных служб:

ЕДИНАЯ СЛУЖБА СПАСЕНИЯ	112
ПОЖАРНАЯ	101
ПОЛИЦИЯ	102
СКОРАЯ ПОМОЩЬ	103
СЛУЖБА ГАЗА	104
Дежурная часть Отд МВД России по Становлянскому району Липецкой области	8(47476) 2-14-02
ГУ 29 ПЧ ФПС ПО ЛИПЕЦКОЙ ОБЛАСТИ, с. Становое. Становлянский гарнизон пожарной охраны ПЧ-29	8(47476) 2-18-92
Отдельный пост 29-й ПОЖАРНОЙ СПАСАТЕЛЬНОЙ ЧАСТИ Ф ГКУ «ЗОФПС по Липецкой области», с. Ламское	8(47476) 2-42-31
Газпром межрегионгаз, подразделение в с.Становое	8 (47476) 2-26-32
Газпром газораспределение Липецк, филиал в с. Становое	8 (47476) 2-15-18, 8 (47476) 2-11-95
Газпром межрегионгаз, подразделение в с. Становое. Администрация Ламского сельсовета Становлянского района	8 (47476) 2-42-30
ГУЗ «Становлянская РБ»	8 (47476) 2-14-68
ГУЗ «Становлянская РБ»Филиал поликлиники с. Ламское	8 (47476) 2-41-14
Электрические сети Становлянского района филиала ОАО "МРСК Центра"- "Липецкэнерго"	8(47476) 2-14-97 /диспетчер/
	8(47476) 2-42-76 /с. Ламское/

2. Планы-схемы образовательной организации

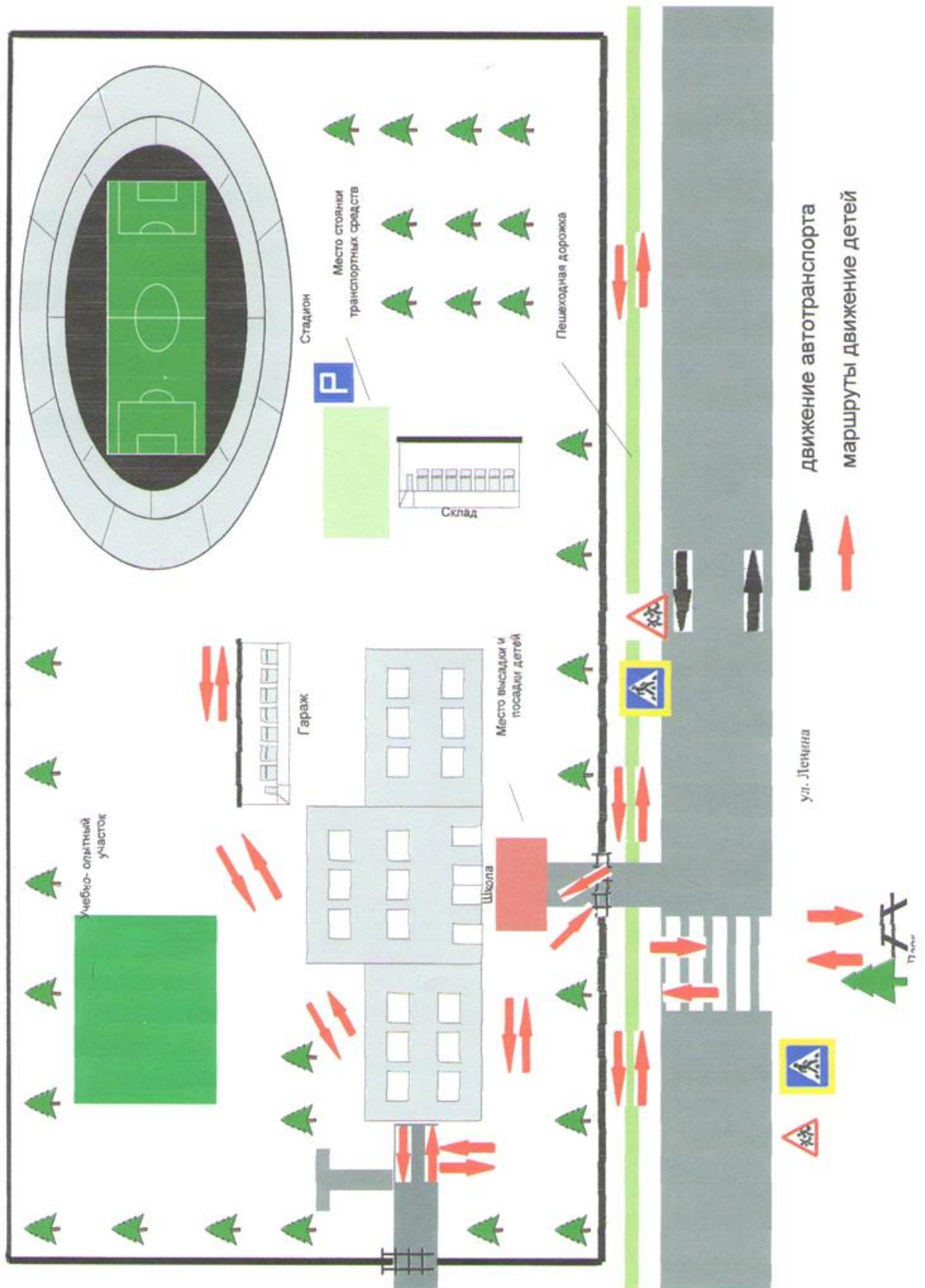
2.1. План-схема района расположения образовательной организации. Пути движения транспортных средств и детей

СХЕМА



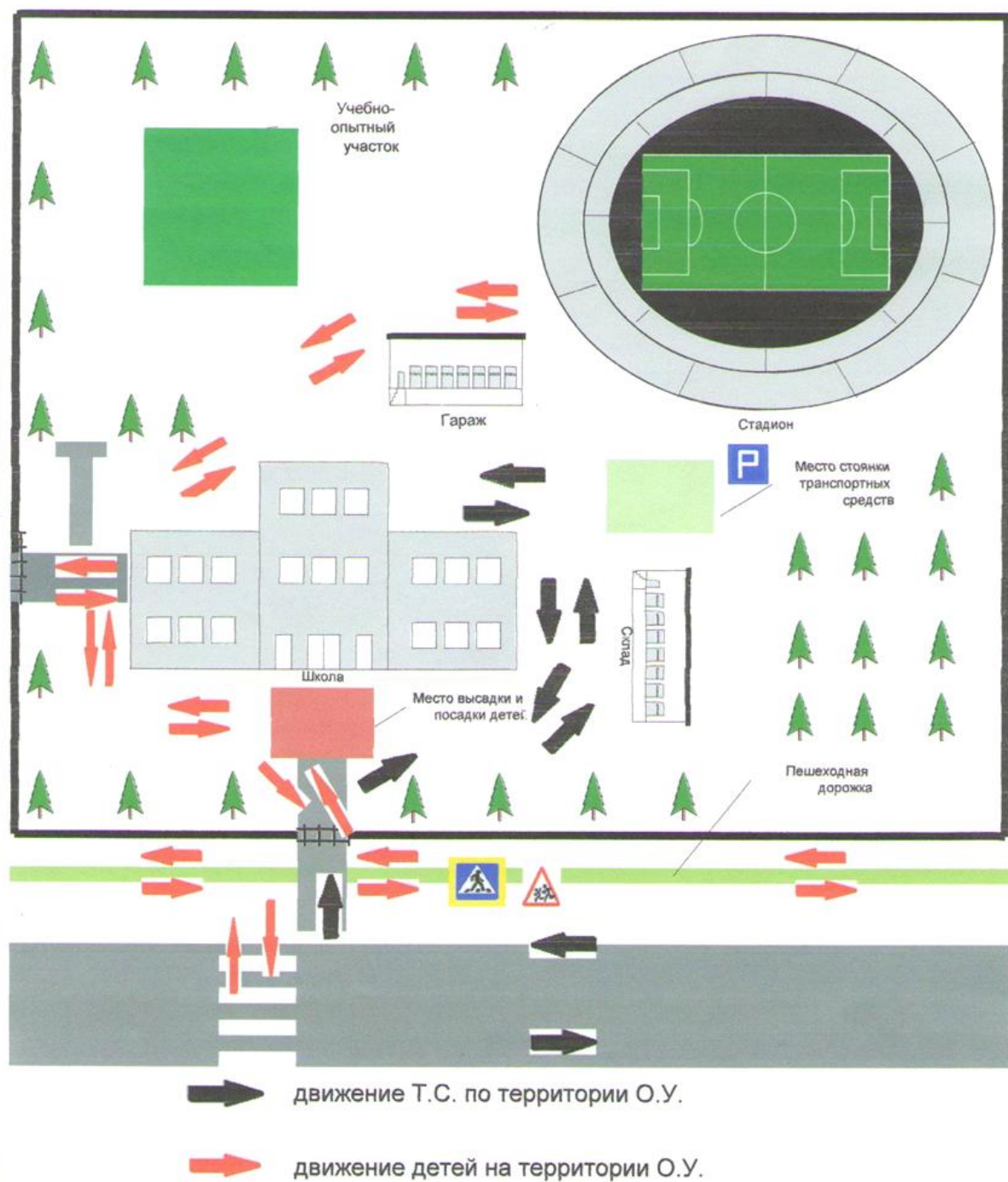
2.2. Схема организации дорожного движения в непосредственной близости от образовательной организации с размещением соответствующих технических средств, маршруты движения детей и расположение парковочных мест

СХЕМА



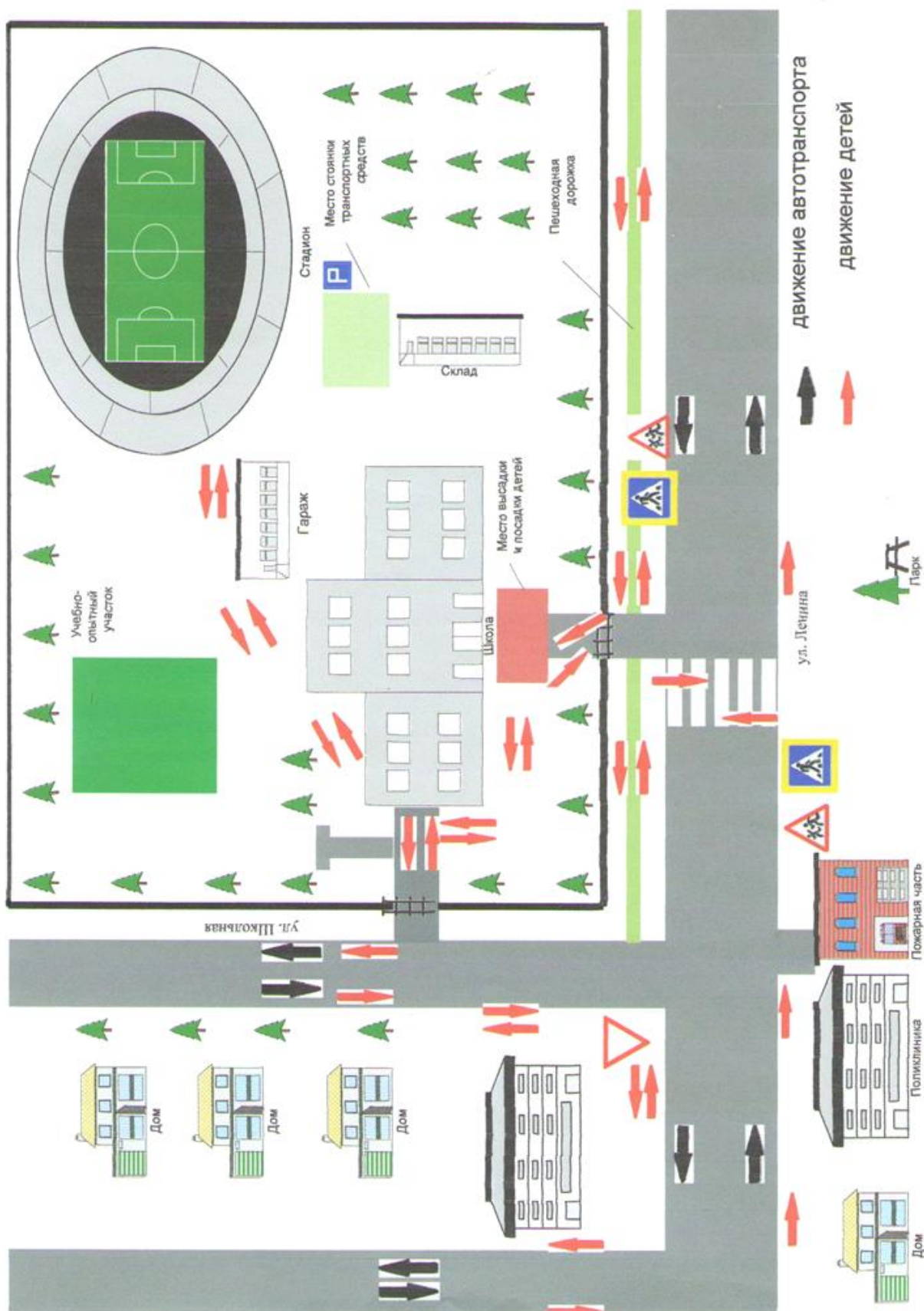
2.3. Схема организации дорожного движения в непосредственной близости от образовательной организации с размещением соответствующих технических средств, маршруты движения детей и расположение парковочных мест

СХЕМА



2.4. Пути движения транспортных средств к местам разгрузки/погрузки и рекомендуемые пути передвижения детей по территории образовательной организации

СХЕМА



**3. Информация об обеспечении безопасности перевозок детей
специальным транспортным средством (автобусом).**

3.1. Общие сведения

Количество автобусов - 1

Марка	ПАЗ 32053-70		
Модель	523420		
Год выпуска	2014		
Государственный регистрационный знак	М439 КА48		
Количество мест в автобусе	22		
Свидетельство о регистрации ТС	<p align="center"><u>99 10 024054</u> Идентификационный номер <u>(VIN)XIM3205BXE0002131</u> Код подразделения ГИБДД <u>1142075</u> «4» июня 2019 г.</p>		

Страховой полис	Государственный технический осмотр
<p>Серия МММ № 5025662560 Срок страхования: 29.08.2019 – 28.08.2020</p>	<p><u>24.01.2020</u> <u>/Елецкое муниципальное унитарное предприятие «Автоколонна № 1499», г. Елец, ул. Задонская, д. 47/</u></p>

Соответствие конструкции требованиям, предъявляемым, к школьным автобусам

Соответствует ГОСТ

3.2. Сведения о водителе автобуса

Фамилия, имя, отчество; год рождения	Принят на работу, № в/у, категории, действительно до	Стаж в категории D	Дата предстоящего медицинского осмотра	Период проведения стажировки	Повышение квалификации	Допущенные нарушения ПДД
Артемов Михаил Иванович, 30.06.1958 г.	01.05.2019 г.; № 584958 /VCD/ до 17.07.2025 г.	18 лет	14.10.2020 г.	25.11.2011 г.	Удостоверение о повышении квалификации /зачётная книжка водителя/ Серия АВ № 8060 ЛНМЦ 22.11.2019 г.	Не зарегистрированы

2. Организационно-техническое обеспечение

1) Лицо, ответственное за обеспечение безопасности дорожного движения:

Дмитриев Сергей Николаевич – учитель ОБЖ

Основание ПРИКАЗ № 94 от 15.08.2019 г.

ДИПЛОМ о профессиональной подготовке № 482408546267, дата выдачи 25.01.2019

2) Организация проведения предрейсового и послерейсового медицинского осмотра водителя.

Осуществляет ГУЗ «Становлянская РБ», филиал поликлиники в с. Ламское. Медицинский работник Яковлева Светлана Николаевна.

/фамилия, имя, отчество специалиста/

Основание ДОГОВОР № 36 от «09» января 2020 года.

Действительно до «31» декабря 2020 года.

3) Организация проведения предрейсового и послерейсового технического осмотра транспортного средства.

Осуществляет механик Дмитриев Сергей Николаевич.

/фамилия, имя, отчество специалиста/

Основание – ПРИКАЗ № 95 от «15» августа 2019 года.

ДИПЛОМ о профессиональной подготовке № 482405254665, дата выдачи 30.07.2017 г.

4) Дата очередного технического осмотра

ТО-1	27.07.2020						
ТО-2	27.07.2020						
ТО-1							
ТО-2							

5) Место стоянки автобуса в нерабочее время гараж; меры, исключающие несанкционированное использование: находится на территории школы и охраняется

6) Наличие постоянного диспетчерского контроля за движением автобуса Зинченко Н.Н.

Основание – ПРИКАЗ № 96 от «15» августа 2019 года.

ДИПЛОМ о профессиональной подготовке № 482405254656, дата выдачи 30.07.2017 г.

/в том числе использование систем спутниковой навигации ГЛОНАСС/

7) Оснащение техническим средством контроля «тахографом»: имеется

Дата калибровки 15.11.2017

3. Сведения о собственнике транспортного средства

Состоит на балансе Муниципальное бюджетное общеобразовательное учреждение «Средняя школа с. Ламское» Становлянского района Липецкой области

Юридический адрес владельца 399704, Липецкая область, Становлянский район, с. Ламское, ул. Школьная, д. 2

Фактический адрес владельца 399704, Липецкая область, Становлянский район, с. Ламское, ул. Школьная, д. 2

Телефон ответственного лица 8(47476)2-42-69

Лицензия № АН – 48 – 000308 от «4» июня 2019 года

4. Сведения об организациях, осуществляющих техническое

обслуживание и ремонт автобусов Елецкое муниципальное унитарное предприятие «Автоколонна № 1499», г. Елец, ул. Задонская, д. 47

5. Сведения об организациях, осуществляющих перевозку детей специальным транспортным средством (автобусом)

/рекомендуемый список контактов организаций, осуществляющих перевозку детей специальным транспортным средством (автобусом)/

6. Сведения о ведении журналов инструктажа

В наличии. Ведутся.

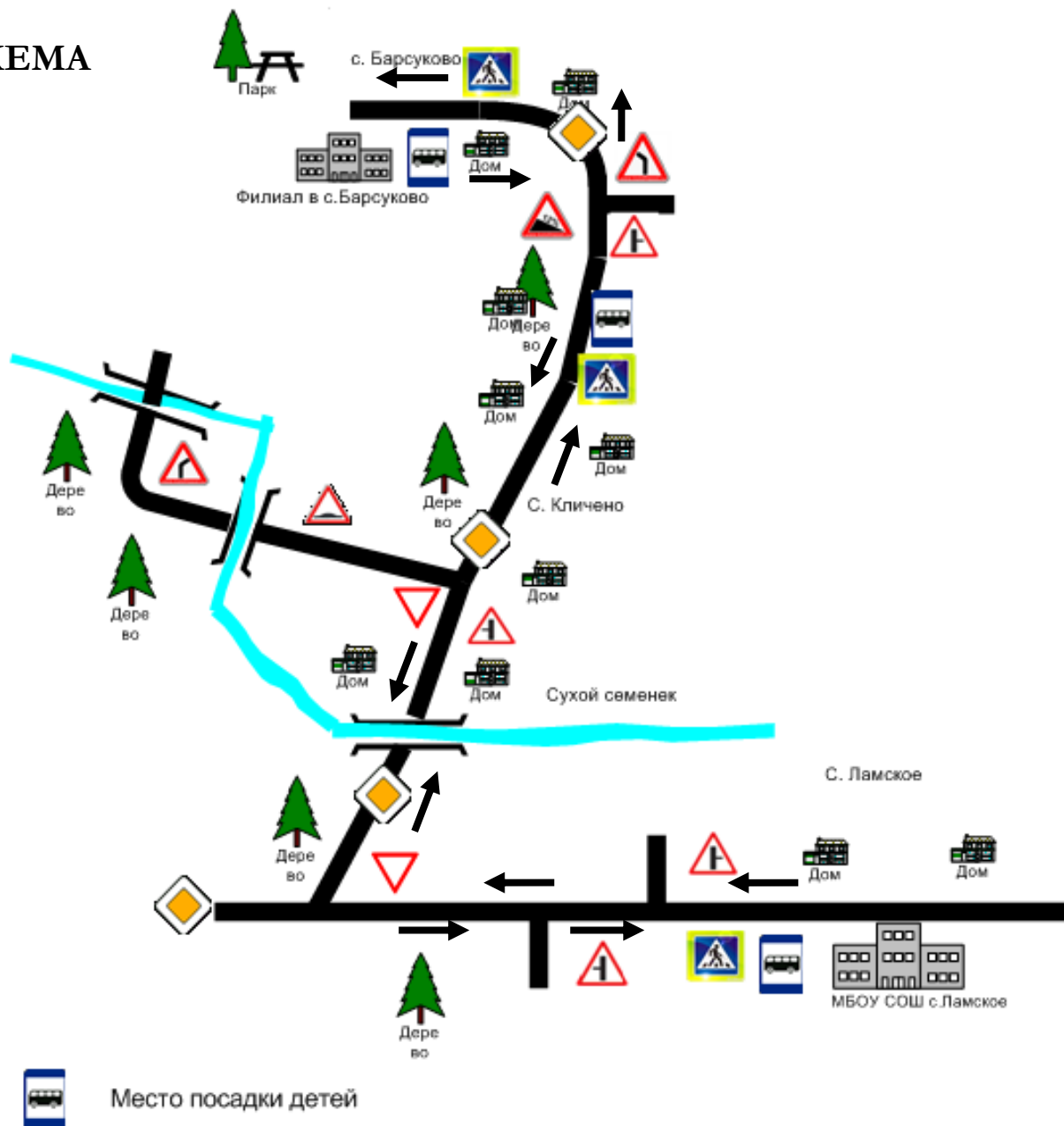
3.3. Маршруты движения автобуса образовательной организации С. Ламское – с. Кличено – с. Ламское

СХЕМА



С. Ламское – д. Барсуково – с. Ламское

СХЕМА



→ движение автотранспорта

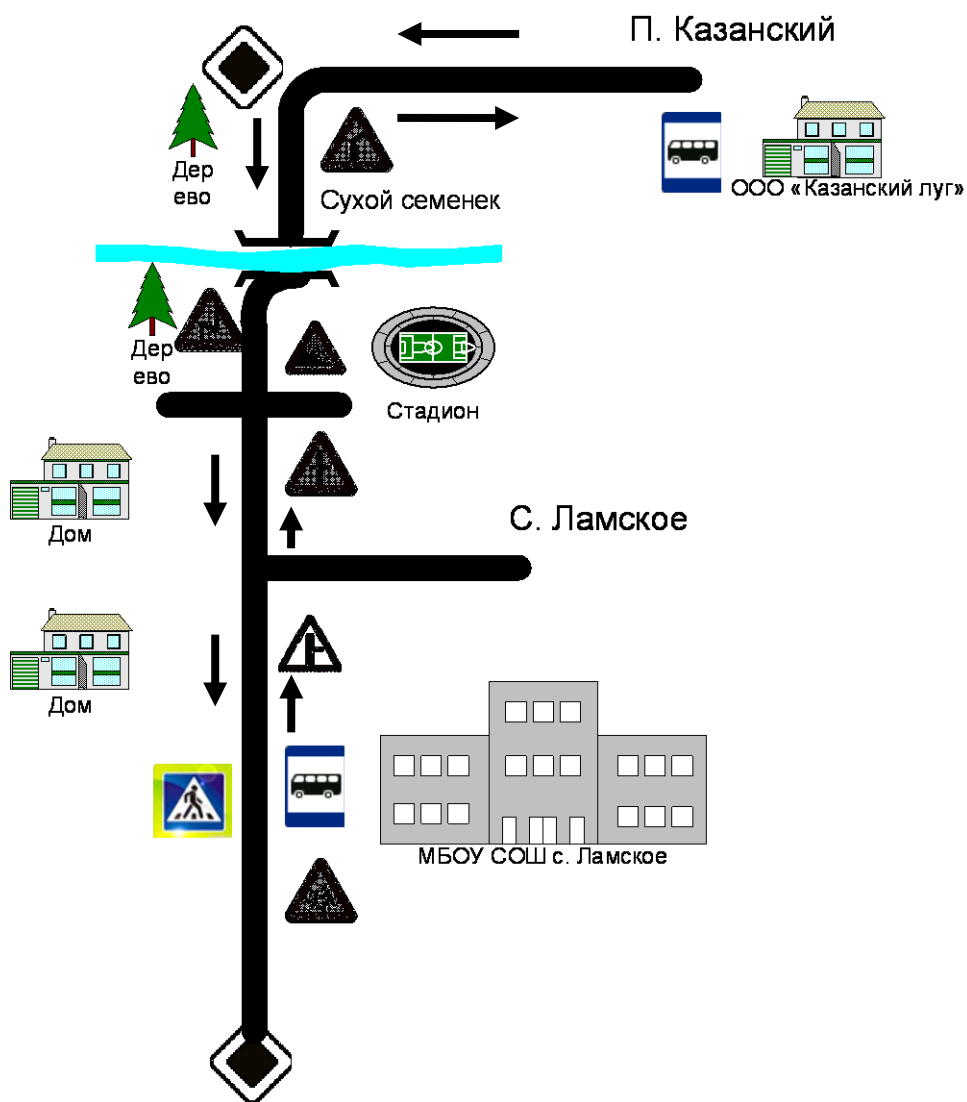
С. Ламское – с. Березовка – с.Ламское


СХЕМА



С. Ламское – пос. Казанский – с.Ламское

СХЕМА

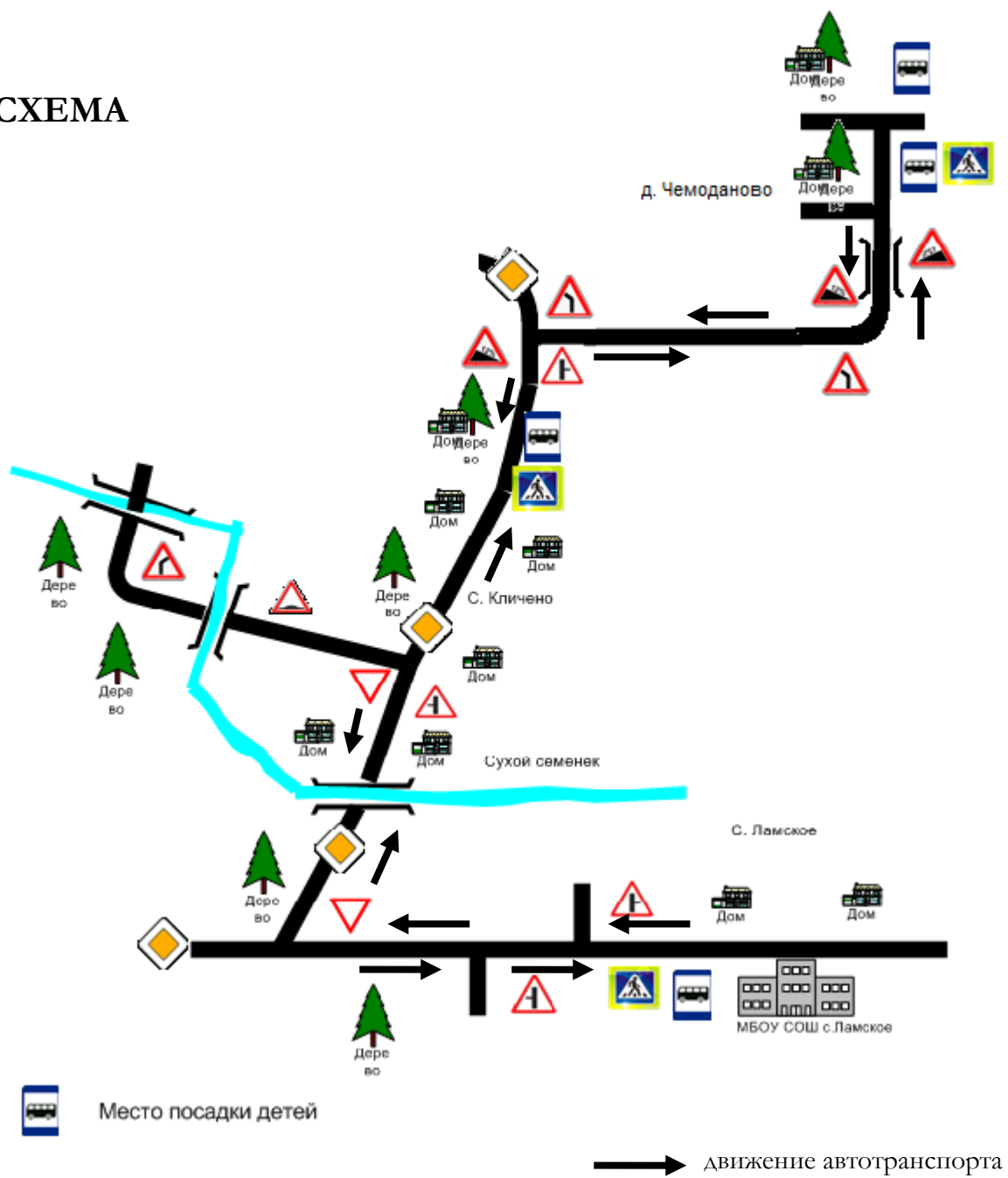


 Место посадки детей

 движение автотранспорта

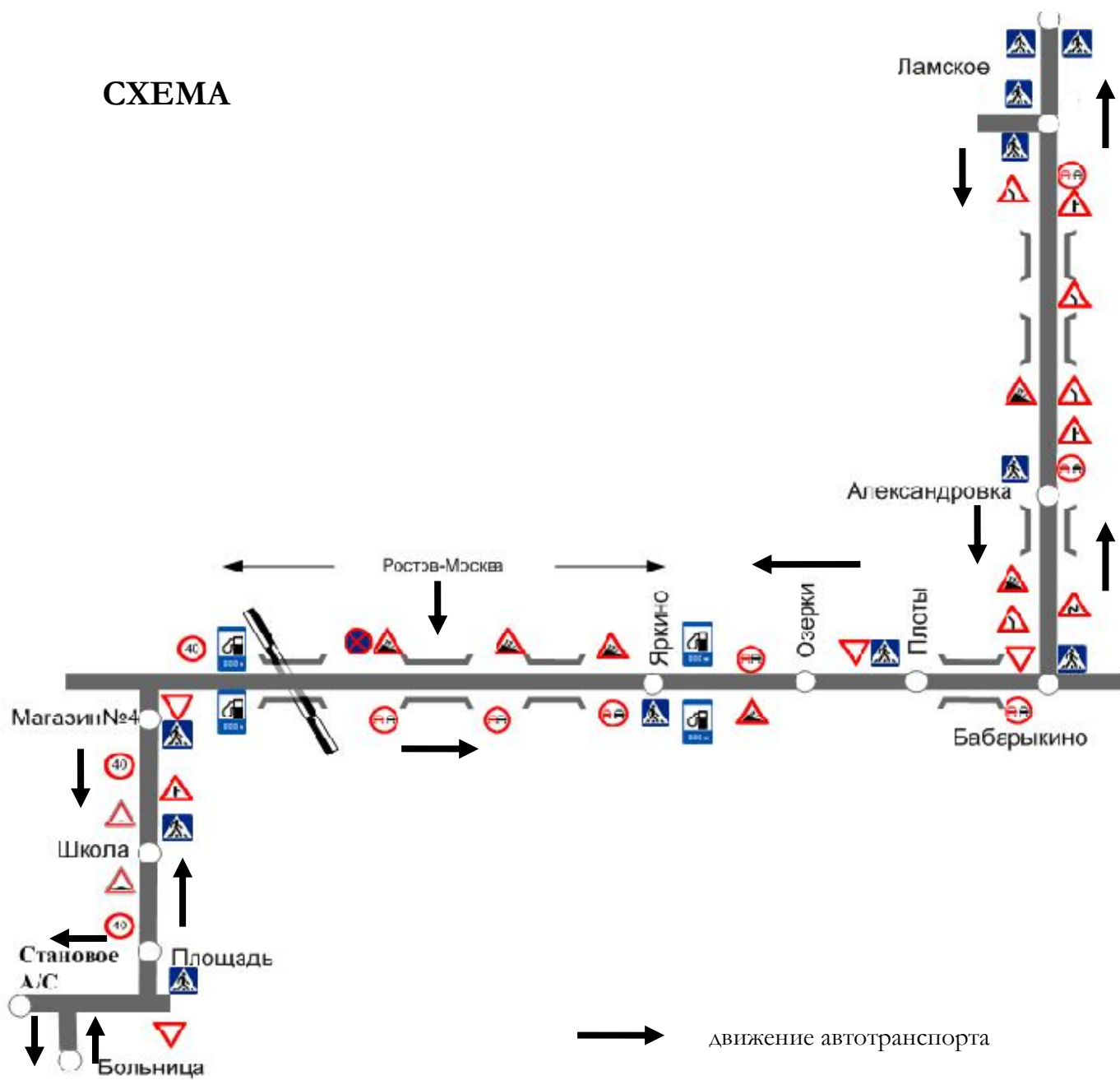
С. Ламское - д.Чемоданово - с.Ламское

СХЕМА



Дополнительная схема
С. Ламское – с. Становое – с. Ламское

СХЕМА



3.4. Безопасное расположение остановки автобуса у образовательной организации

СХЕМА

4. Организация надзора за эксплуатацией ТС

ОГИБДД Отд МВД России по Становлянскому району Липецкой области

Дата и место проверки выполнения установленных требований при эксплуатации транспортного средства

Выявленные нарушения

6. Пояснительная записка к Паспорту дорожной безопасности образовательной организации

1. Паспорт дорожной безопасности образовательного учреждения (далее - Паспорт) предназначен для отображения информации об образовательной организации с точки зрения обеспечения безопасности детей на этапах их перемещения «дом – образовательная организация - дом», для использования преподавательским составом и сотрудниками Госавтоинспекции в работе по разъяснению безопасного передвижения и поведения детей на улично-дорожной сети вблизи образовательной организации и на маршруте «образовательная организация - дом», для подготовки мероприятий по предупреждению детского дорожно-транспортного травматизма.

Паспорт ведется ответственным сотрудником образовательного учреждения совместно с сотрудниками Госавтоинспекции, которые оказывают помощь в разработке Паспорта, а также при внесении необходимых изменений в отдельные разделы Паспорта (схемы, перечни мероприятий по предупреждению ДТП с участием обучающихся).

Оригинал Паспорта хранится в ОУ, а копия – в контрольно-наблюдательном деле в подразделении Госавтоинспекции. Для более эффективного использования Паспорта создается его электронная версия.

2. Типовой паспорт должен иметь титульный лист и содержать следующие разделы:

- Общие сведения;
- План – схемы;
- Рекомендации по реализации мероприятий по проведению проверок территорий ОУ, подъездных путей и пешеходных переходов.

2.1 Титульный лист должен содержать надпись «Паспорт дорожной безопасности образовательной организации» и наименование образовательной организации:

В верхней части листа надпись «Утверждаю» и реквизиты (ФИО, дата утверждения) руководителя образовательной организации.

Слева надпись «Согласовано» и реквизиты (ФИО, дата утверждения) ответственного руководителя администрации органа местного самоуправления.

Слева надпись «Согласовано» и реквизиты (ФИО, дата утверждения) руководителя органа управления Госавтоинспекции.

Внизу листа указывается год подготовки Паспорта.

2.2 Раздел «Общие сведения» должен содержать следующую информацию:

- Наименование образовательной организации;
- Тип образовательной организации;
- Юридический адрес образовательной организации;
- Фактический адрес образовательной организации (если отличается от юридического);
- Руководители образовательной организации: Директор (заведующий);
Заместитель директора по учебной работе;
Заместитель директора по воспитательной работе;
- Ответственный от муниципального органа образования (телефон, адрес)

- Ответственный (ые) от Госавтоинспекции (телефон, адрес);
- Ответственные за мероприятия по профилактике детского травматизма (телефон, адрес);
- Руководитель или ответственный работник дорожно-эксплуатационной организации, осуществляющей содержание УДС (телефон, адрес);
- Руководитель или ответственный работник дорожно-эксплуатационной организации, осуществляющей содержание ТСОДД (телефон, адрес);
- Количество учащихся;
- Наличие уголка по БДД (если имеется, указать место расположения);
- Наличие класса по БДД (если имеется, указать место расположения);
- Наличие автогородка (площадки) по БДД (если имеется);
- Наличие автобуса в ОУ;
- Расписание занятий в ОУ;
- Телефоны: оперативных служб: МЧС, Полиция, Скорая помощь; дорожно-эксплуатационных организаций, осуществляющих содержание УДС.

2.3. План-схемы, рекомендуемые к размещению в Паспорте:

(п.1.1) район расположения ОО, пути движения транспортных средств и детей (учеников)

1. Район расположения образовательной организации, определяется группой жилых домов, зданий и улично-дорожной сетью с учетом остановок общественного транспорта (выходов из станции метро), центром которого является непосредственно образовательная организация.

2. Территория, указанная в схеме, включает в себя:

- образовательную организацию;
- стадион вне территории ОО, на котором могут проводиться занятия по физической культуре (при наличии);
- парк, в котором преподавателями проводятся занятия на открытом воздухе (при наличии);
- жилые дома, в которых проживает большая часть детей (учеников) данного образовательной организации.

3. На схеме должно быть обозначено:

- расположение жилых домов, зданий и сооружений;
- сеть автомобильных дорог;
- пути движения транспортных средств;
- пути движения детей (учеников) в/из образовательной организации;
- уличные (наземные – регулируемые/ нерегулируемые) и внеуличные (наземные и подземные) пешеходные переходы;
- названия улиц и нумерация домов.

Схема необходима для общего представления о районе расположения ОО. Для изучения безопасности движения детей на схеме обозначены наиболее частые пути движения учеников от дома (от отдаленных остановок маршрутных транспортных средств) к ОО и обратно.

При исследовании маршрутов движения детей необходимо уделить особое внимание опасным зонам, где часто дети (ученики) пересекают проезжую часть не по пешеходному переходу.

(п.1.2.) организации дорожного движения в непосредственной близости от образовательной организации с размещением соответствующих технических средств, маршруты движения детей и расположение парковочных мест

1. Схема организации дорожного движения ограничена автомобильными дорогами, находящимися в непосредственной близости от образовательной организации.

2. На схеме обозначено:

- здание ОО с указанием территории, принадлежащей непосредственно ОО (при наличии указать ограждение территории);
- автомобильные дороги и тротуары;
- уличные (наземные – регулируемые/нерегулируемые) и внеуличные (наземные и подземные) пешеходные переходы на подходах к ОО;
- дислокация существующих дорожных знаков и дорожной разметки;
- другие технические средства организации дорожного движения;
- направление движения транспортных средств по проезжей части;
- направление движения детей (учеников).

3. На схеме указано расположение остановок маршрутных транспортных средств и безопасные маршруты движения детей (учеников) от остановочного пункта к ОО и обратно.

4. При наличии стоянки (парковочных мест) около ОО, указывается место расположение и безопасные маршруты движения детей (учеников) от парковочных мест к ОО и обратно.

К схеме (в случае необходимости) должен быть приложен план мероприятий по проведению существующей организации дорожного движения к организации движения, соответствующей нормативным техническим документам, действующим в области дорожного движения, по окончании реализации которого готовится новая схема.

(п.1.3.) маршрутов движения групп детей от ОО к стадиону, парку или к спортивно-

Оздоровительному комплексу (в случае их нахождения вне территории ОО и необходимости проведения обязательных мероприятий, связанных с образовательным процессом)

На схеме района расположения ОО указываются безопасные маршруты движения детей от ОУ к стадиону, парку или спортивно-оздоровительному комплексу и обратно.

Данные схемы должны использоваться преподавательским составом при организации движения групп детей к местам проведения занятий вне территории ОО.

(п.1.4.) путей движения транспортных средств к местам разгрузки/погрузки и рекомендуемых безопасных путей передвижения детей по территории образовательной организации (в случае осуществления доставки грузов в ОО автомобильным транспортом)

На схеме указывается примерная траектория движения транспортного средства на территории ОО к стадиону, парку или спортивно – оздоровительному комплексу и обратно.

В целях обеспечения безопасного движения детей по территории ОО необходимо исключить пересечение пути движения детей и пути движения транспортных средств.

2.4. Паспорт может содержать и ряд других схем. Например, план – схему учебной площадки для проведения практических занятий по БДД и др.

В случае необходимости доставки детей в ОО специальным транспортом (автобусом) для перевозки детей, Паспорт должен содержать специальный раздел, касающийся такой перевозочной деятельности.

В данном разделе должны быть представлены сведения о владельцы автобуса (ОО, муниципальное образование, АТП и т.д.), соответствующие данные о месте хранения и технического обслуживания автобуса, подробные сведения о водителе (водителях) (ФИО, открытые категории, стаж вождения, сведения о переподготовке и др.) с обязательным указанием места медицинского освидетельствования водителя, а также должны быть размещены план-схемы:

(п.2.1.) подробного маршрута движения автобуса до ОО

На схеме указываются населенные пункты, через которые происходит следование автобуса ОО, оборудованные места остановок для посадки и высадки детей в каждом населенном пункте; непосредственно населенный пункт, где расположено ОО.

На схеме указан безопасный маршрут следования автобуса ОО из пункта А в пункт В, а также обозначены:

- жилые дома населенных пунктов;
- здание ОО;
- автомобильные дороги;
- дислокация существующих дорожных знаков на пути следования автобуса ОО;
- другие технические средства организации дорожного движения.

(п.2.2.) безопасного расположения остановки автобуса ОО

На схеме указывается подъезд в оборудованный « карман» или другое оборудованное место для посадки и высадки детей из автобуса ОО и дальнейший путь движения автобуса по проезжей части, а также безопасный маршрут движения детей (учеников) от остановки автобуса ОО.

На схеме обозначено:

- жилые дома района расположения ОО;
- здание ОО;
- ограждение территории ОО (при наличии);
- автомобильные дороги.

7. Отзывы, предложения и замечания

Дата	ФИО, место жительства, контактный телефон	Содержание

Дата	ФИО, место жительства, контактный телефон	Содержание

Содержание

1. Общие сведения.....	1-2
2. Планы-схемы образовательной организации.....	3
2.1. План-схема района расположения образовательной организации. Пути движения транспортных средств и детей	3
2.2. Схема организации дорожного движения в непосредственной близости от образовательной организации с размещением соответствующих технических средств, маршруты движения детей и расположение парковочных мест.....	4
2.3. Схема организации дорожного движения в непосредственной близости от образовательной организации с размещением соответствующих технических средств, маршруты движения детей и расположение парковочных мест.....	5
2.4. Пути движения транспортных средств к местам разгрузки/погрузки и рекомендуемые пути передвижения детей по территории образовательной организации.....	6
3. Информация об обеспечении безопасности перевозок детей специальным транспортным средством (автобусом).....	7
3.1. Общие сведения.....	7
3.2. Сведения о водителе автобуса.....	8-9
3.3. Маршруты движения автобуса образовательной организации.....	10-15
3.4. Безопасное расположение остановки автобуса у образовательной организации.....	16
4. Организация надзора за эксплуатацией ТС	17
5. Иные сведения.....	18
6. Пояснительная записка к Паспорту дорожной безопасности образовательной организации	19-22
7. Отзывы, предложения и замечания.....	23-24
8. Содержание	25